

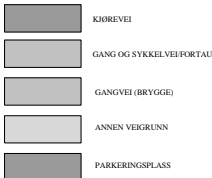
**TEGNFORKLARING**

BL. § 25 REGULERINGSMÅL

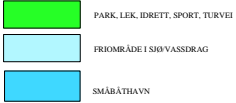
1. BYGGEOMRÅDER; PBL § 25.1 NR 1



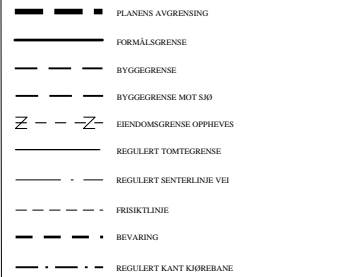
3. OFFENTLIGE TRAFIKKOMRÅDER; PBL § 25.1 NR 3



4. FRIMRÅDER; PBL § 25.1 NR 4



**STREKSYSMBOLER MV.**



Kartmål 1 M 1:1000

Plandata er digitalisert fra manuskart i M 1:1 000

Kartmålssk 1:2000



**REGULERINGSPAN FOR SONSTRANDA**

MED TILHØRENDE REGULERINGSBESTEMMELSER

SAKSBEHANDLING IFLG. PLAN- OG BYGNINGSLOVEN

REVISJONER:

SAKS-NR.	DATO	SGN.
37/08	17.11.2008	
	12.09.2008	RHA
<b>PLANID.</b>	<b>TEGNNR.</b>	<b>SAKSBEH.</b>
<b>0188</b>		R. Haugberg

Kommunestyrets vedtak:

Plan- og miljøutvalget sluttbehandling

Offentlig ettersyn fra 21.11.2008 til 07.01.2009

1. gangs behandling i plan- og miljøutvalget

Kunngjøring av oppstart av planarbeidet

PLANEN UTARBEIDET AV: **Vestby kommune 20.10.2008.**

